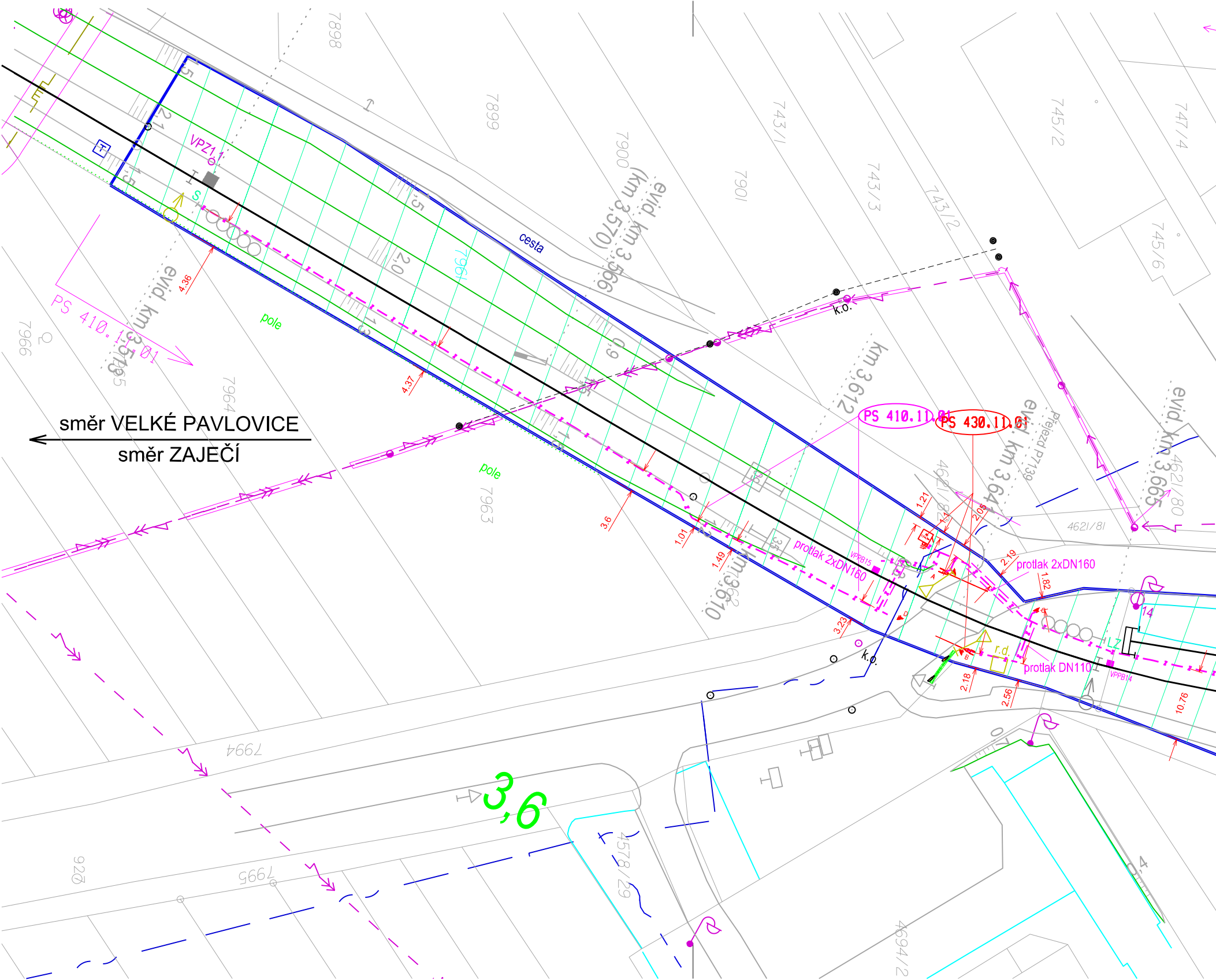
směr VELKÉ PAVLOVICE
směr ZAJEČÍ
cesta
pole
pole
VPZ1.1
evid. km 3,518
PS 410.11.01
evid. km 3,566
(km 3,570)
km 3,612
PS 410.11.01
PS 430.11.01
evid. km 3,64
Přejezd P7139
evid. km 3,665
km 3,610
protlak 2xDN160
protlak 2xDN160
protlak DN110
VPPB15
VPPB14
k.o.
k.o.
r.d.
LZ
14
3,6
7898
7899
7900
7901
7961
743/1
743/3
743/2
745/2
747/4
745/6
4621/82
4621/81
4621/80
7966
7965
7964
7963
7962
7994
7995
926
4578/29
4694/2
4.36
4.37
3.6
1.01
1.49
3.23
1.21
2.05
2.19
1.82
2.18
2.56
10.76

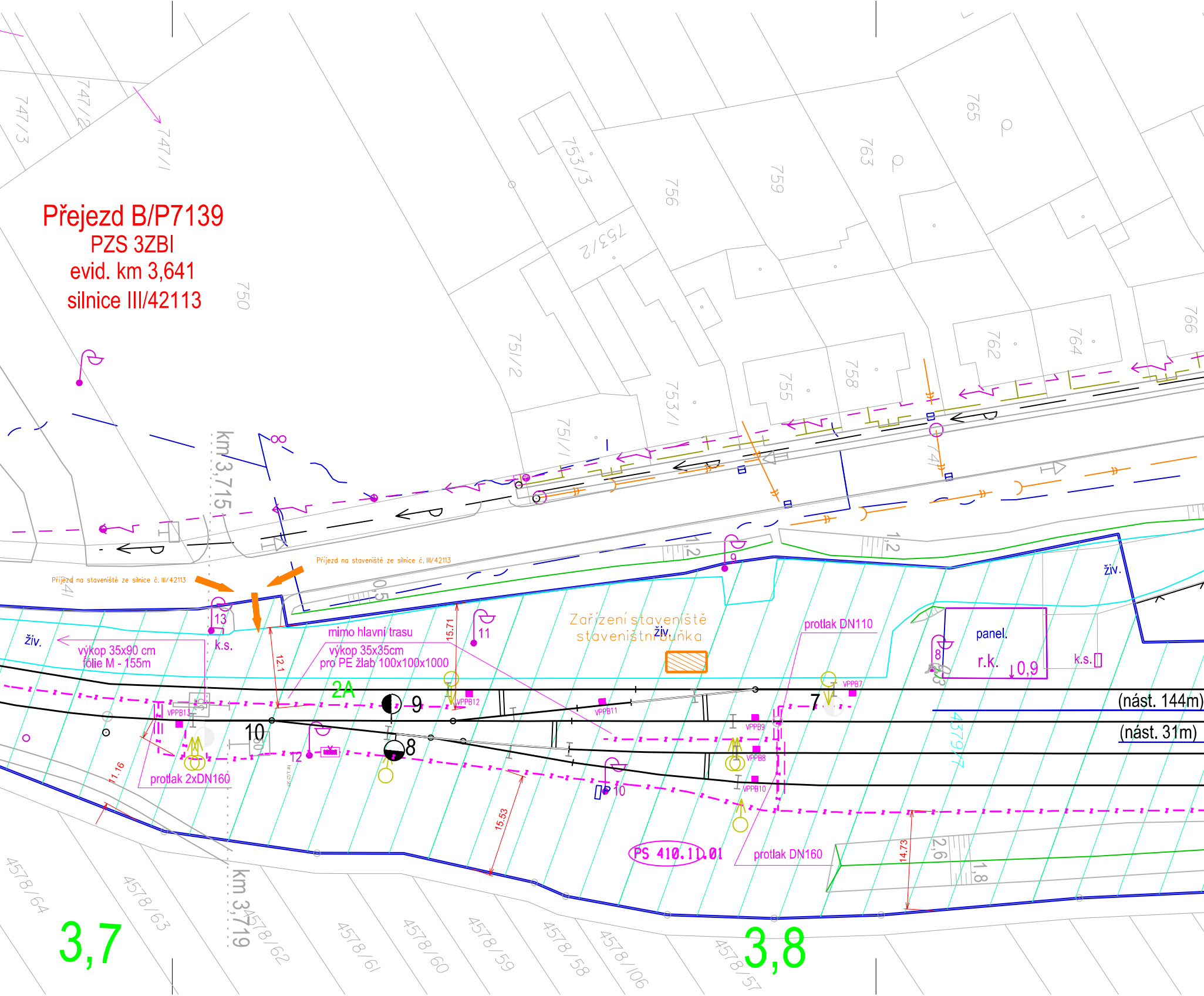
Přejezd B/P7139
PZS 3ZBI
evid. km 3,641
silnice III/42113
Příjezd na staveniště ze silnice č. III/42113
Příjezd na staveniště ze silnice č. III/42113
Zařízení staveniště
staveništní buňka
výkop 35x90 cm
fólie M - 155m
mimo hlavní trasu
výkop 35x35cm
pro PE žlab 100x100x1000
protlak DN110
protlak 2xDN160
protlak DN160
PS 410.11.01
panel.
r.k.
0,9
k.s.
k.s.
živ.
živ.
živ.
(nást. 144m)
(nást. 31m)
km 3,715
km 3,719
2A
3,7
3,8
VPPB7
VPPB8
VPPB9
VPPB10
VPPB11
VPPB12
VPPB13
7
8
8
9
9
10
10
11
12
13
15.71
12.1
11.16
15.53
14.73
747/3
747/2
747/1
750
751/1
751/2
753/1
753/2
753/3
755
756
758
759
762
763
764
765
766
4379/7
4578/64
4578/63
4578/62
4578/61
4578/60
4578/59
4578/58
4578/106
4578/57

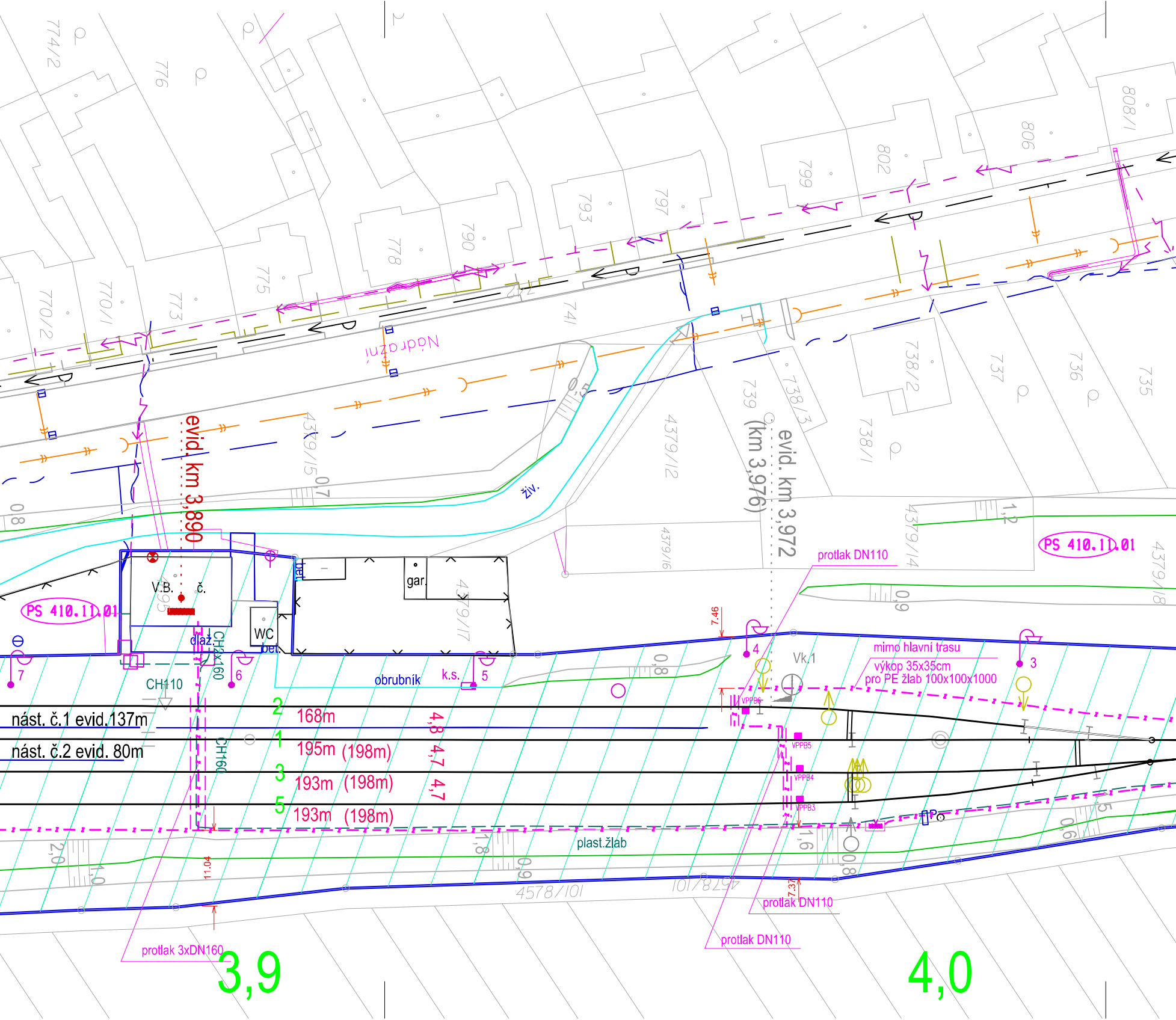
774/2
776
770/2
770/1
773
775
778
790
793
797
799
802
806
808/1
741
739
738/3
738/2
738/1
737
736
735
4379/15
4379/12
4379/16
4379/14
4379/17
4379/18
495
Nádraží
živ.
evid. km 3,890
evid. km 3,972
(km 3,976)
0,7
0,8
0,5
1,2
0,9
PS 410.11.01
PS 410.11.01
protlak DN110
V.B.
č.
bet.
gar.
WC
bet.
dlaž.
CH2x160
CH110
CH160
7
6
5
4
3
k.s.
obrubník
7.46
Vk.1
mimo hlavní trasu
výkop 35x35cm
pro PE žlab 100x100x1000
VPPB6
VPPB5
VPPB4
VPPB3
nást. č.1 evid.137m
nást. č.2 evid. 80m
2
1
3
5
168m
195m (198m)
193m (198m)
193m (198m)
4,8
4,7
4,7
plast.žlab
2,0
1,0
1,8
0,9
1,6
0,8
0,6
1,5
11.04
7.37
4578/101
4578/101
protlak DN110
protlak DN110
protlak 3xDN160
3,9
4,0

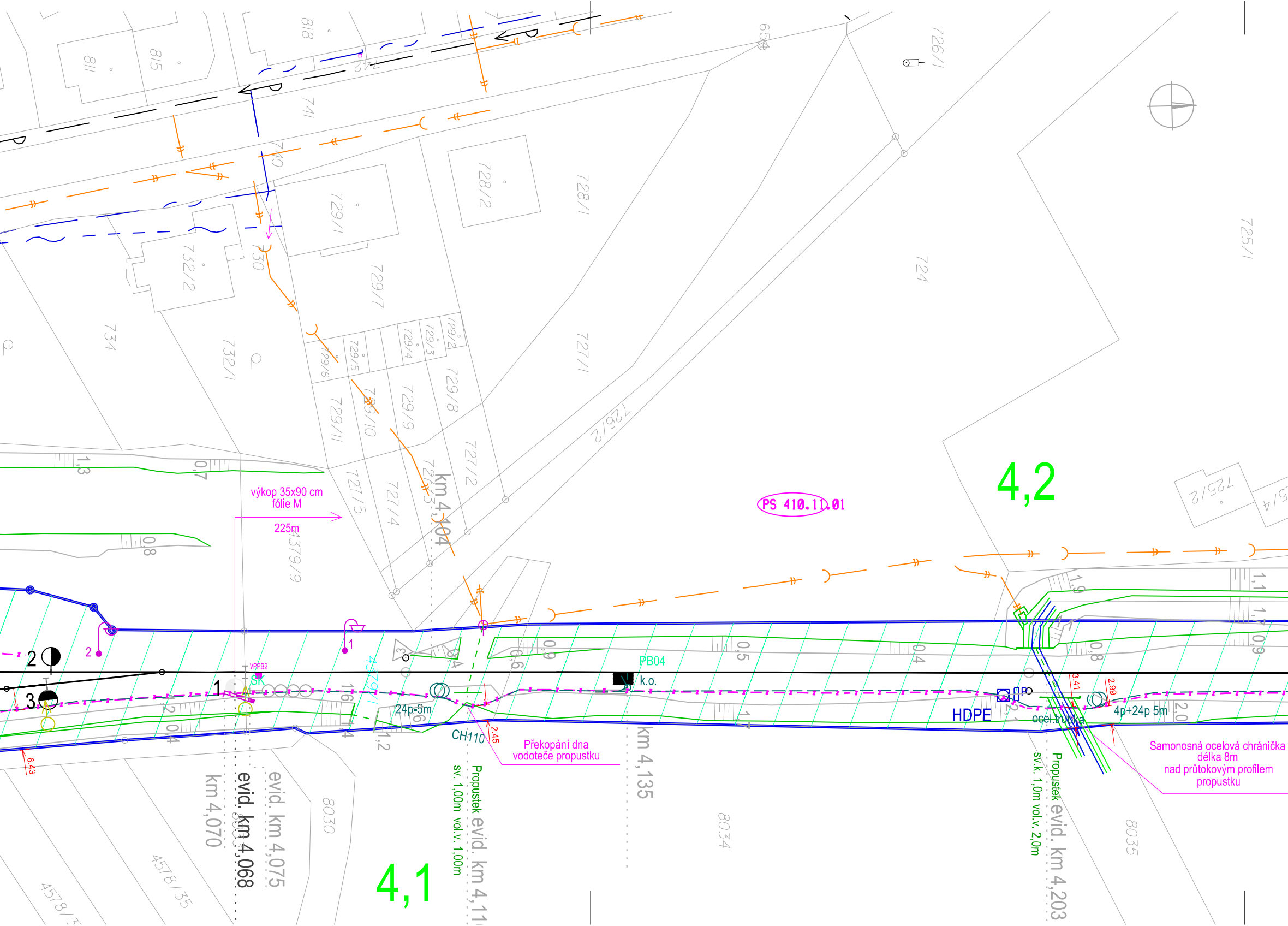
4,2
4,1
PS 410.11.01
výkop 35x90 cm
fólie M
225m
km 4,104
km 4,135
km 4,070
evid. km 4,068
evid. km 4,075
Propustek evid. km 4,11
sv. 1,00m vol.v. 1,00m
Propustek evid. km 4,203
sv.k. 1,0m vol.v. 2,0m
Překopání dna
vodoteče propustku
Samonosná ocelová chránička
délka 8m
nad průtokovým profilem
propustku
HDPE
ocel.trubka
4p+24p 5m
24p-5m
CH110
PB04
k.o.
VPPB2
SK
2,45
3,41
2,99
6,43
818
817
815
742
741
740
730
732/2
732/1
734
729/1
729/2
729/3
729/4
729/5
729/6
729/7
729/8
729/9
729/10
729/11
728/1
728/2
727/1
727/2
727/3
727/4
727/5
726/1
726/2
725/1
725/2
724
654
4379/9
4379/1
8030
8034
8035
4578/35

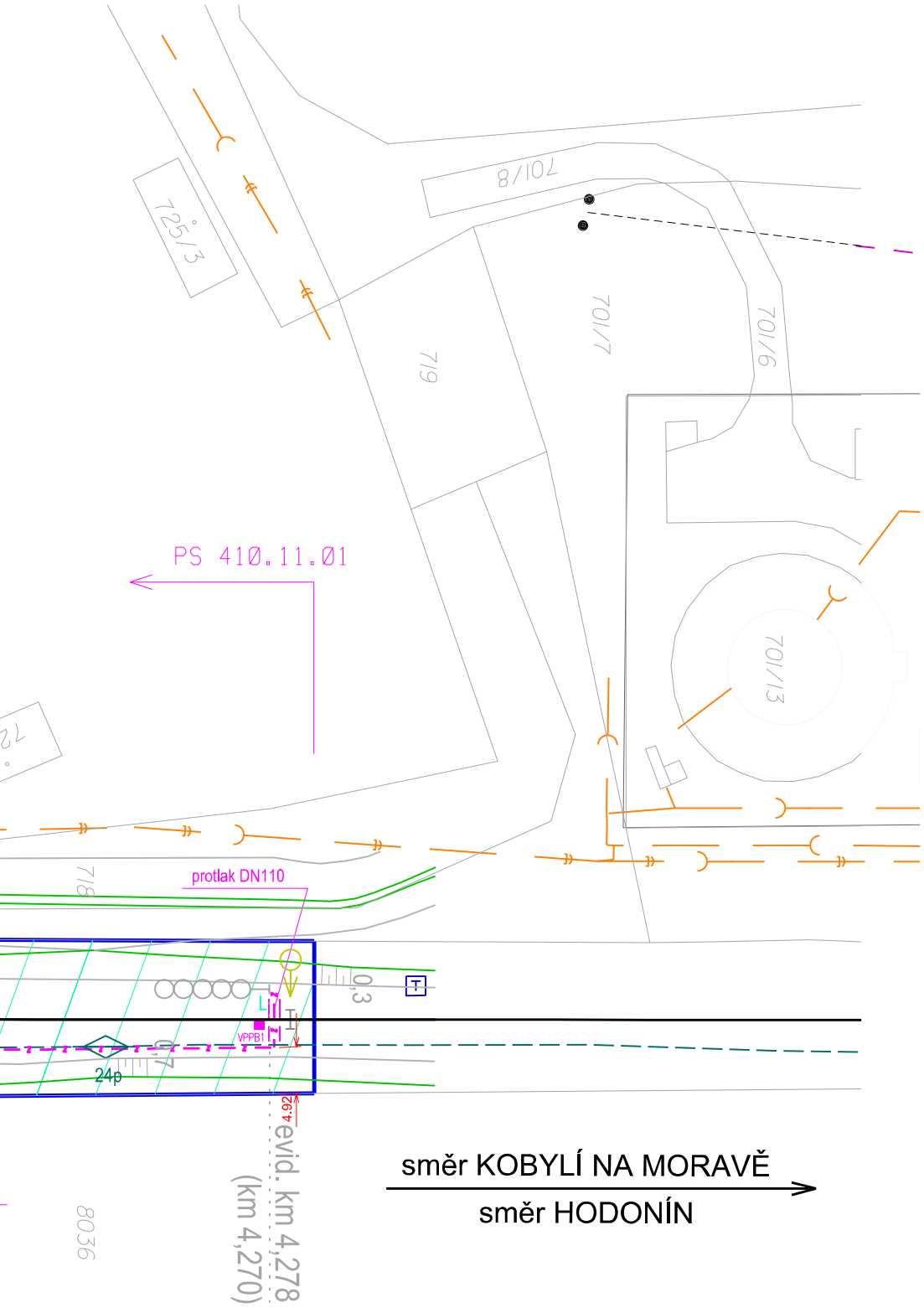
701/8
725/3
719
701/7
701/6
701/13
PS 410.11.01
protlak DN110
718
0,3
T
VPPB1
24p
4.92
evid. km 4,278
(km 4,270)
8036
směr KOBYLÍ NA MORAVĚ
směr HODONÍN

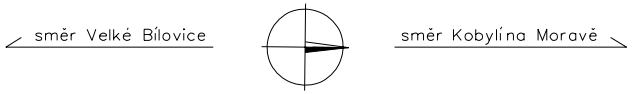
směr Velké Bílovice
směr Kobylí na Moravě

LEGENDA PS 410.11.01:

- Nové prvky zab. zař.
- Trasa výkopu pro kabelizaci PS410.11.01
- Protlak/překop/křížení - chránička
- Rušené zařízení - demontáže

LEGENDA PS 430.11.01:

- Nové prvky zab. zař.
- Rušené zařízení - demontáže

Legenda KN:

- Hranice parcel
- Hranice oblasti stavby

Pozemky stavby:

- ▨ Oblast stavby

PS 410.11.01 SZZ VELKÉ PAVLOVICE

PS 430.11.01 PZS KM 3,641

LEGENDA SÍTÍ:

CETIN, a.s.

- Sdělovací nadzemní bez rozlišení
- Sdělovací podzemní bez rozlišení

GasNet, s.r.o.

- Plyn podzemní nízkotlak
- Plyn podzemní středotlak
- Plyn podzemní vysokotlak

EG.D, a.s.

- Nadzemní silové vedení NN
- Nadzemní silové vedení VN
- Podzemní silové vedení NN
- Podzemní silové vedení VN
- EGD_sdělovací zařízení

Vodovody a kanalizace Břeclav, a.s.

- Kanalizace podzemní bez rozlišení
- Vodovod podzemní bez rozlišení

SŽ, s.o. - kabely SSZT

- stávající kabelové trasy

Jiná ověření:

Paré:

Orientační schéma:

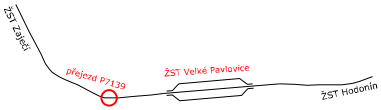
ŽST Zaječí
přejezd P7139
ŽST Velké Pavlovice
ŽST Hodonín

Razítko oprávněné osoby:

Podpis: Datum:

Revize:	Datum:	Popis:	Kontroloval:
000	12.10.2025	Definitivní odevzdání dokumentace	Ing. Jiří Šlancar
001	1.12.2025	Zapracování připomínek DESÚ	Ing. Jiří Šlancar

Stavebník/Investor: **Správa železnic, státní organizace**
Adresa: **Dlážděná 1003/7, 110 00 Praha 1**
Zástupce investora: **Oblastní ředitelství Brno**
Adresa: **Kounicova 26, 611 43 Brno**

Zhotovitel díla: **SB projekt s.r.o.**
Adresa: Kasárenská 4063/4, 695 01 Hodonín
Kontakt: E: info@sbprojekt.cz

Zhotovitel části/objektu: **SB projekt s.r.o.**
Adresa: Kasárenská 4063/4, 695 01 Hodonín
Kontakt: E: info@sbprojekt.cz

Hlavní projektant (HIP): **Stanislav Brhel**
Specialista: **Ing. Jiří Šlancar**

Název stavby/akce: **Vypracování projektové dokumentace na opravu PZS v km 3,641 trati Hodonín - Zaječí**

Označení investora: **-**

Zakázka: **2403125-01**

Název části: Situační výkresy

Označení části: **C**

Název objektu/dílčí části: **Koordinační situační výkresy**

Objekt/ Skupina objektů

řada	úsek	řazeni	podobjekt
-	**-**	**-**	**-**

Název přílohy: Koordinační situační výkres

Název dílčí části přílohy: -

Dílčí část:	Typ:	číslo přílohy:
C.3	**2**	**001**

Odpovědný projektant: Stanislav Brhel
Zpracovatel přílohy: Stanislav Brhel
Měřítko: 1:500
Formáty: 10xA4
Stupeň dokumentace: **PDPS**

Kraj: Jihomoravský
Katastrální území: Velké Pavlovice [779245]
TUDU: 2091 02
Smluvní datum zpracování: **12.02.2026**

Označení investora: Stupeň dokumentace: Část: Objekt: Podobjekt: Příloha: Revize:

XXXXXXXXXX_PDPS_C3XX_XXXXXXXXX_XX_X_XXX_001

[Prostor pro další Informace]